

## Vanuit Parijs / Bergen

Volg de autosnelweg E19 richting Brussel.

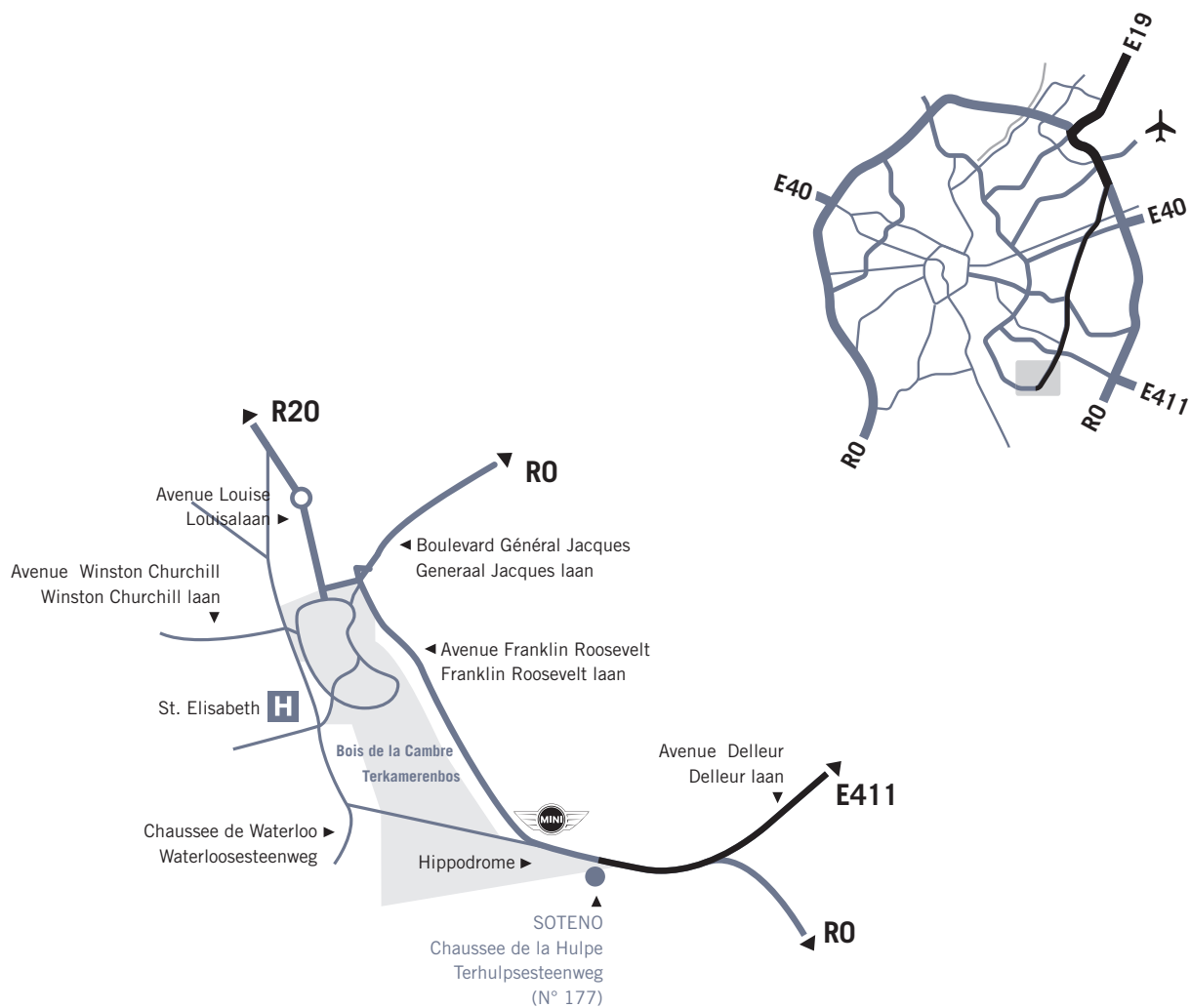
Dan neemt u de ring rond Brussel. Daar neemt u de E411 richting Namen.

Neem vervolgens de afrit Hoeilaart/Bosvoorde/Genval. Bij de tweede verkeerslichten slaat u links af, richting Brussel Zuid.

Nu bevindt u zich op de Terhulpssteenweg. U rijdt verder tot u een kerk voor u ziet.

Aan de verkeerslichten slaat u links af en volgt u het bord richting "Centrum".

Bij de volgende verkeerslichten houdt u rechts aan. Het gebouw (nr. 177) bevindt zich nu aan uw linkerkant.



## Vanuit Amsterdam / Antwerpen

Volg de autosnelweg E19 richting Brussel.

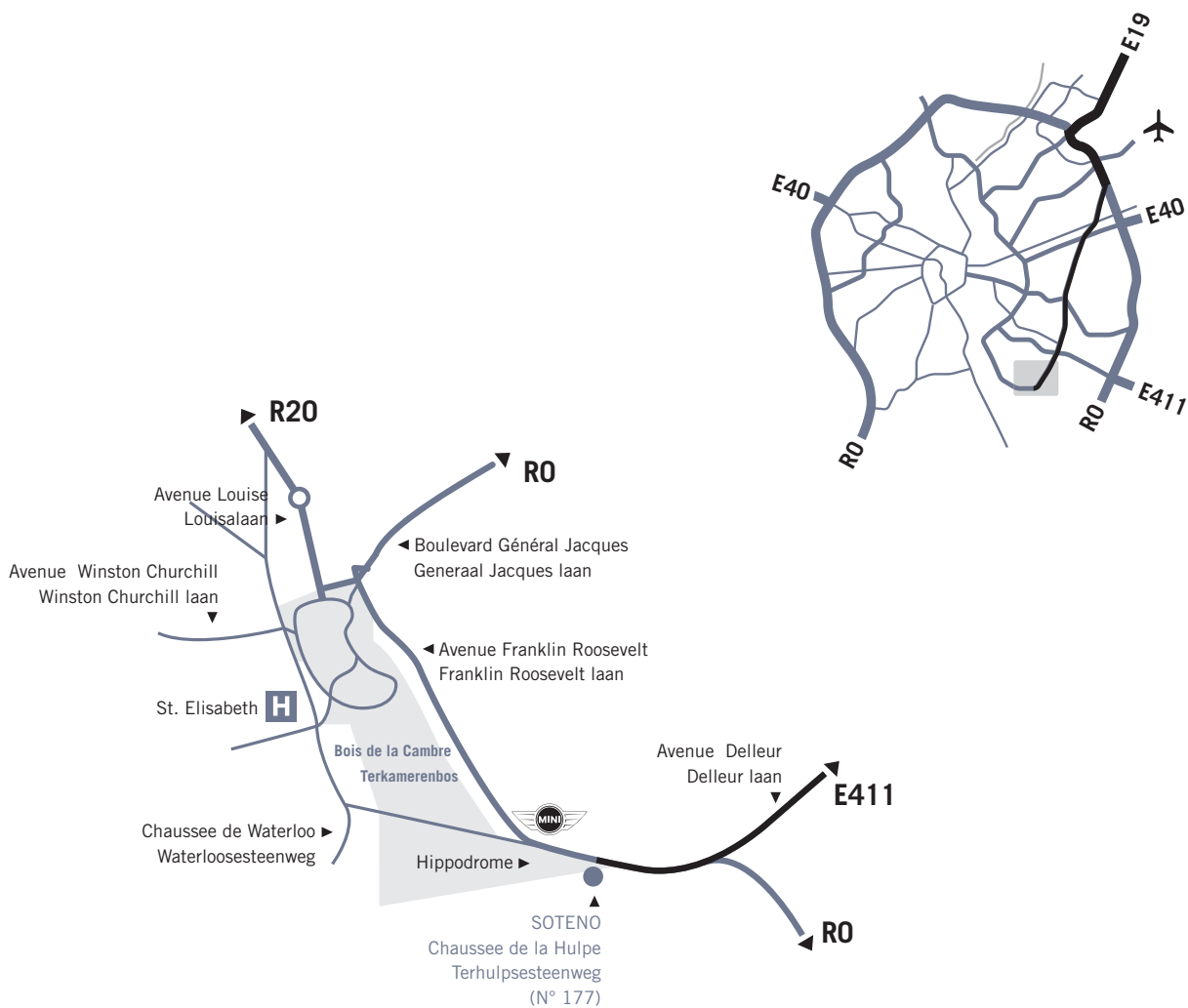
Op de ring rond Brussel houdt u links aan en volgt u de richting E411 Namen en vervolgens de richting E19 Bergen/Charleroi.

U verlaat de ring via de afrit Terhulpen/St-Genesius-Rode/Watermaal – Bosvoorde, die later met “Andere richtingen” aangeduid wordt.

Vóór de eerste verkeerslichten slaat u rechts af, richting Brussel Zuid. Nu bevindt u zich op de Terhulpsesteenweg.

U rijdt verder tot u een kerk voor u ziet. Aan de verkeerslichten slaat u links af en volgt u het bord richting “Centrum”.

Bij de volgende verkeerslichten houdt u rechts aan. Het gebouw (nr. 177) bevindt zich nu aan uw linkerkant.



## Vanuit Gent

Volg de autosnelweg E40 richting Brussel.

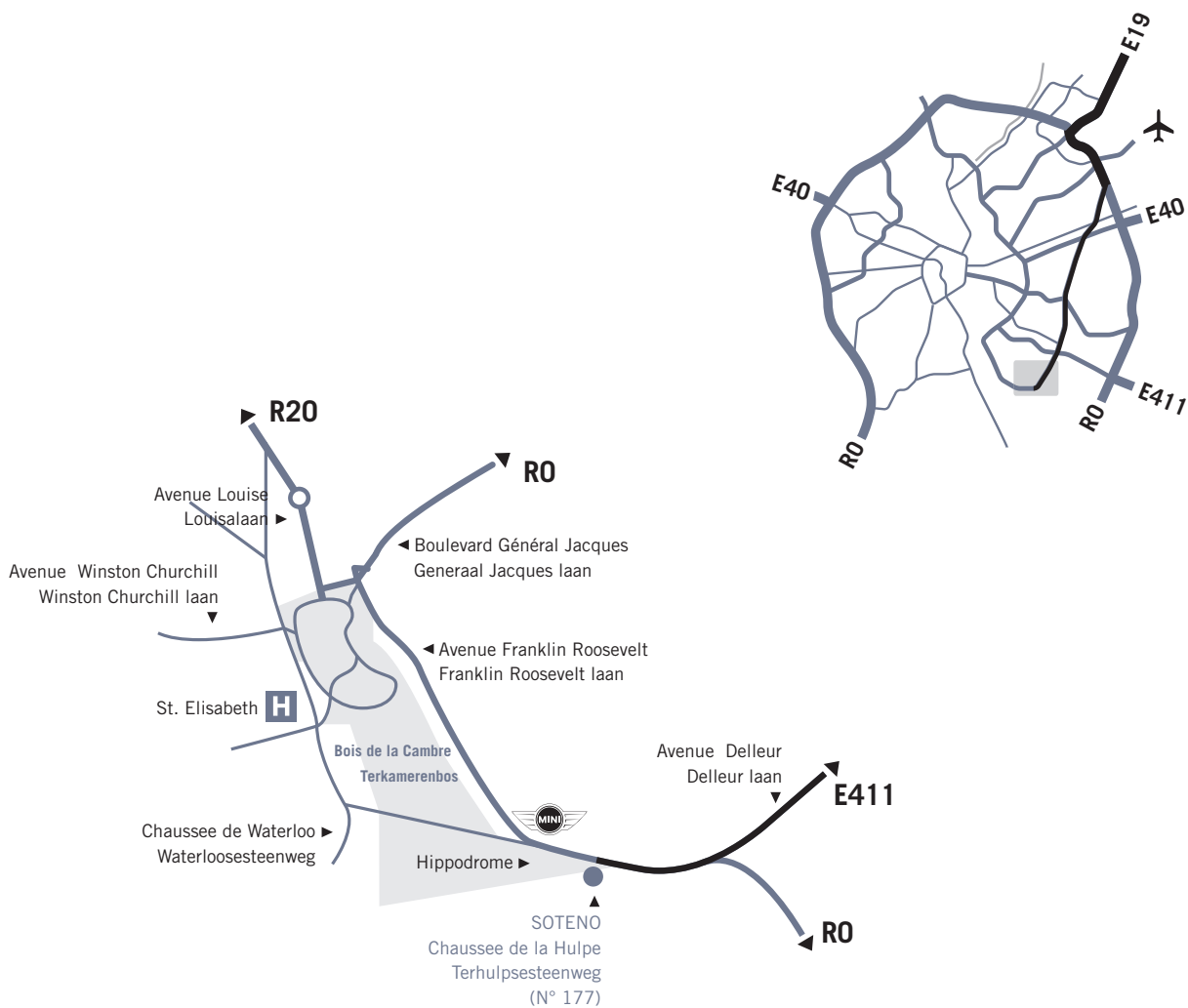
Op de ring rond Brussel volgt u de borden richting E411 Namen en vervolgens richting E19 Bergen/Charleroi.

U verlaat de ring via de afrit Terhulpen/St-Genesius-Rode/Watermaal – Bosvoorde, die vervolgens met “Andere richtingen” aangeduid wordt.

Vóór de eerste verkeerslichten slaat u rechts af, richting Brussel Zuid. Nu bevindt u zich op de Terhulpsesteenweg.

U rijdt verder tot u een kerk voor u ziet. Aan de verkeerslichten slaat u links af en volgt u het bord richting “Centrum”.

Bij de volgende verkeerslichten houdt u rechts aan. Het gebouw (nr. 177) bevindt zich nu aan uw linkerkant.



## Vanuit Luik / Leuven

Volg de autosnelweg E40 richting Brussel.

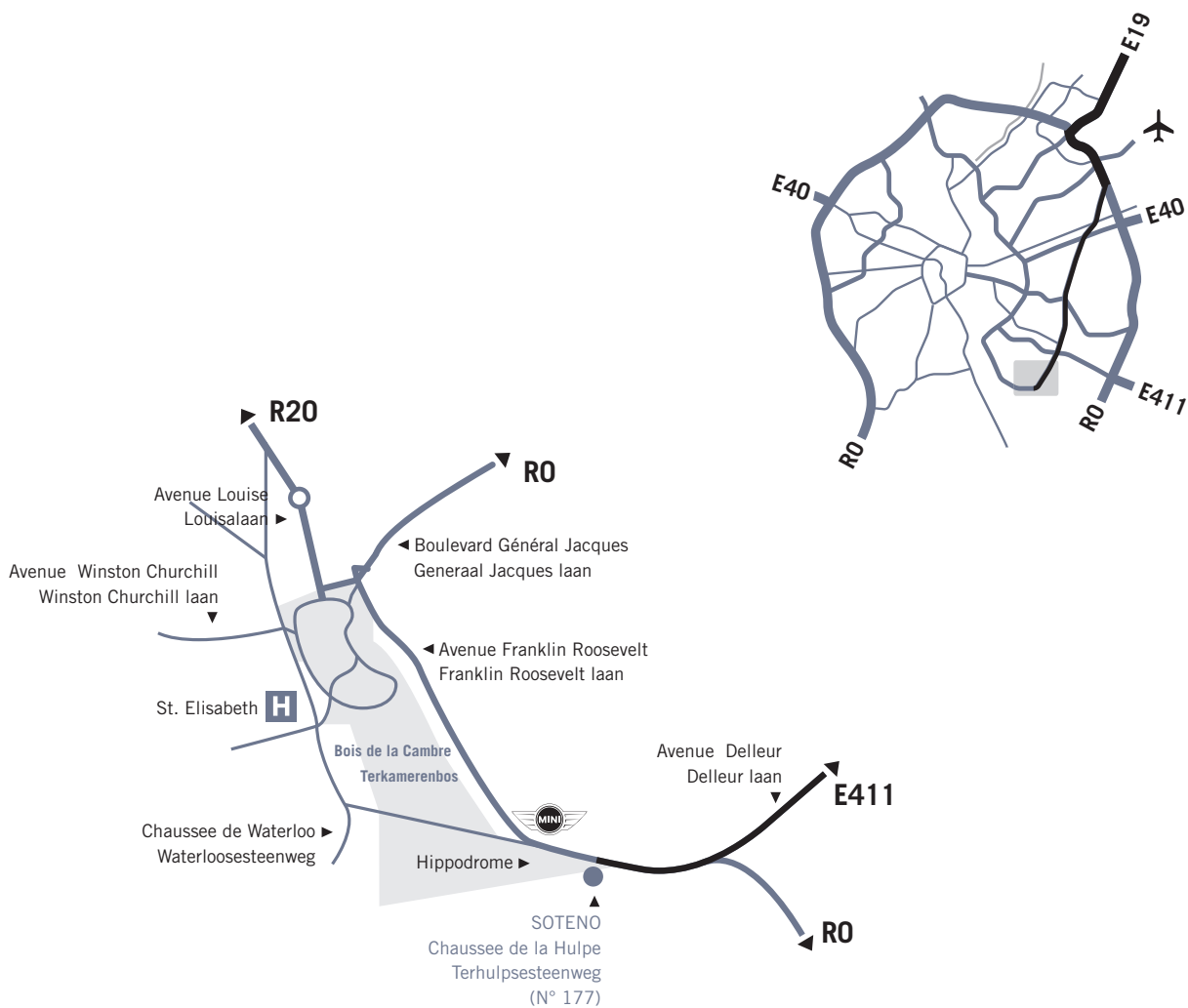
Op de ring rond Brussel volgt u de borden richting E411 Namen en vervolgens richting E19 Bergen/Charleroi.

U verlaat de ring via de afrit Terhulpen/St-Genesius-Rode/Watermaal – Bosvoorde, die later met “Andere richtingen” aangeduid wordt.

Vóór de eerste verkeerslichten slaat u rechts af, richting Brussel Zuid. Nu bevindt u zich op de Terhulpsesteenweg.

U rijdt verder tot u een kerk voor u ziet. Aan de verkeerslichten slaat u links af en volgt u het bord richting “Centrum”.

Bij de volgende verkeerslichten houdt u rechts aan. Het gebouw (nr. 177) bevindt zich nu aan uw linkerkant.



## Vanuit Zaventem Luchthaven

Op de ring rond Brussel volgt u de borden richting E411 Namen en vervolgens richting E19 Bergen/Charleroi.

U verlaat de ring via de afrit Terhulpen/St-Genesius-Rode/Watermaal – Bosvoorde, die later met “Andere richtingen” aangeduid wordt.

Vóór de eerste verkeerslichten slaat u rechts af, richting Brussel Zuid. Nu bevindt u zich op de Terhulpsesteenweg.

U rijdt verder tot u een kerk voor u ziet. Aan de verkeerslichten slaat u links af en volgt u het bord richting “Centrum”.

Bij de volgende verkeerslichten houdt u rechts aan. Het gebouw (nr. 177) bevindt zich nu aan uw linkerkant.

